



ประกาศเทศบาลตำบลดอกคำ
เรื่อง ประกาศราคาประเมินทุนทรัพย์ของที่ดินและสิ่งปลูกสร้าง อัตราภาษีและรายละเอียดอื่น
ที่จำเป็นในการจัดเก็บภาษี ตำบลดอกคำ อำเภอนาดวง จังหวัดเลย

ตามพระราชบัญญัติที่ดินและสิ่งปลูกสร้าง พ.ศ. ๒๕๖๒ มีผลใช้บังคับในวันที่ ๑๓ มีนาคม ๒๕๖๒ โดยให้อำนาจองค์กรปกครองส่วนท้องถิ่น จัดเก็บภาษีที่ดินและสิ่งปลูกสร้าง ตั้งแต่วันที่ ๑ มกราคม ๒๕๖๓ เป็นต้นไป นั้น

อาศัยอำนาจตามมาตรา ๓๕ และ มาตรา ๓๖ แห่งพระราชบัญญัติภาษีที่ดินและสิ่งปลูกสร้าง พ.ศ. ๒๕๖๒ เพื่อให้การดำเนินการดังกล่าว เป็นไปตามระเบียบขั้นตอนวิธีการที่กำหนดตามคู่มือปฏิบัติงาน เพื่อเตรียมการรองรับการจัดเก็บภาษีที่ดินและสิ่งปลูกสร้าง จึงประกาศราคาประเมินทุนทรัพย์ของที่ดินและสิ่งปลูกสร้าง อัตราภาษีและรายละเอียดอื่นที่จำเป็นในการจัดเก็บภาษี ตามบัญชีราคาประเมินทุนทรัพย์ของกรมธนารักษ์ในการจดทะเบียนสิทธิและนิติกรรมเกี่ยวกับอสังหาริมทรัพย์ (รอบบัญชี พ.ศ. ๒๕๕๙ - ๒๕๖๒) แนบท้ายประกาศนี้


จึงประกาศมาเพื่อทราบโดยทั่วกัน

ประกาศ ณ วันที่ ๑๑ เดือน มกราคม พ.ศ. ๒๕๖๕

(นายเฮียง อางแก้ว)
นายกเทศมนตรีตำบลดอกคำ


บัญชีราคาประเมินสิ่งปลูกสร้าง
ตามพระราชบัญญัติการประเมินราคาทรัพย์สินเพื่อประโยชน์แห่งรัฐ พ.ศ. ๒๕๖๒
จังหวัดเลย

รหัส	สิ่งปลูกสร้าง	บาทต่อตารางเมตร	หมายเหตุ
101	บ้านพักอาศัยไม้ชั้นเดียว	7,400	
102	บ้านพักอาศัยไม้ชั้นเดียวใต้ถุนสูง	7,700	
103	บ้านพักอาศัยตึกชั้นเดียว	7,900	
104	บ้านพักอาศัยไม้สองชั้น	7,250	
105	บ้านพักอาศัยตึกสองชั้น	7,700	
106	บ้านพักอาศัยครึ่งตึกครึ่งไม้สองชั้น	7,450	
107	บ้านพักอาศัยตึกสามชั้น	7,800	
108	บ้านพักอาศัยแฝดตึกสองชั้น	7,550	
109	บ้านพักอาศัยแฝดตึกสามชั้น	7,200	
110	บ้านทรงไทยไม้ชั้นเดียวใต้ถุนสูง	8,450	
111	บ้านทรงไทยครึ่งตึกครึ่งไม้สองชั้น	8,400	
112	บ้านพักอาศัยแฝดตึกชั้นเดียว	7,950	
201	บ้านแถว (ทาว์นเฮ้าส์) ชั้นเดียว	6,950	
202	บ้านแถว (ทาว์นเฮ้าส์) สองชั้น	6,900	
203	บ้านแถว (ทาว์นเฮ้าส์) สามชั้น	7,000	
204	บ้านแถว (ทาว์นเฮ้าส์) สี่ชั้น	7,050	
301	ห้องแถวไม้ชั้นเดียว	6,800	
302	ห้องแถวไม้สองชั้น	7,050	
303	ห้องแถวครึ่งตึกครึ่งไม้สองชั้น	7,000	
401	ตึกแถวชั้นเดียว	7,750	
402	ตึกแถวสองชั้น	8,100	
403	ตึกแถวสองชั้นครึ่ง	8,150	มีชั้นลอย
404	ตึกแถวสามชั้น	8,150	
405	ตึกแถวสามชั้นครึ่ง	8,150	มีชั้นลอย
406	ตึกแถวสี่ชั้น	8,250	
407	ตึกแถวสี่ชั้นครึ่ง	8,300	มีชั้นลอย
408	ตึกแถวห้าชั้น	8,150	สำเนาถูกต้อง
409	ตึกแถวหกชั้น	8,200	


 (นายวิฑูรย์ เลิศวิฑูรย์)
 ๖๖๖/๖๖๖/๖๖๖
 กรมการประเมินราคาทรัพย์สินสำนักงานฯ

บัญชีราคาประเมินสิ่งปลูกสร้าง
ตามพระราชบัญญัติการประเมินราคาทรัพย์สินเพื่อประโยชน์แห่งรัฐ พ.ศ. ๒๕๖๒
จังหวัดเลย

รหัส	สิ่งปลูกสร้าง	บาทต่อตารางเมตร	หมายเหตุ
501	คลังสินค้า พื้นที่ไม่เกิน 300 ตารางเมตร	5,600	
502	คลังสินค้า พื้นที่เกินกว่า 300 ตารางเมตรขึ้นไป	3,450	
503	เรือนคนใช้ / ครว	6,100	
504	โรงจอดรถ	2,700	
505	สถานศึกษา	7,050	
506/1	โรงแรม ความสูงไม่เกิน 5 ชั้น	9,100	
506/2	โรงแรม ความสูงเกินกว่า 5 ชั้นขึ้นไป	9,800	
507	โรงแรมหรู	7,800	
508	สถานพยาบาล	9,050	
509/1	สำนักงาน ความสูงไม่เกิน 5 ชั้น	7,050	
509/2	สำนักงาน ความสูงเกินกว่า 5 ชั้นขึ้นไป	8,400	
510	ภัตตาคาร	6,450	
511/1	ห้างสรรพสินค้า	9,050	
511/2	อาคารพาณิชย์กรรม ประเภทค้าปลีกค้าส่ง	7,500	
512	สถานีบริการน้ำมันเชื้อเพลิง	5,100	พื้นที่อาคารและบริเวณหัวจ่าย
513	โรงงาน	5,700	
514	ตลาด พื้นที่ไม่เกิน 1,000 ตารางเมตร	3,800	พื้นที่ของแต่ละอาคาร
515	ตลาด พื้นที่เกินกว่า 1,000 ตารางเมตร ขึ้นไป	3,800	พื้นที่ของแต่ละอาคาร
516	อาคารพาณิชย์ ประเภทโฮมออฟฟิศ	8,650	
517	โรงเลี้ยงสัตว์	2,150	
518	โรงงานซ่อมรถยนต์	5,650	
519	อาคารจอดรถ	5,900	
520/1	อาคารอยู่อาศัยรวม ความสูงไม่เกิน 5 ชั้น	7,700	
520/2	อาคารอยู่อาศัยรวม ความสูงเกินกว่า 5 ชั้น ขึ้นไป	8,350	
521	ป้อมยาม	5,400	
522	อาคารพาณิชย์ ประเภทโชว์รูมรถยนต์	5,250	พื้นที่สำนักงานและส่วนบริการ
523	ห้องน้ำรวม	5,950	สำเนาถูกต้อง
601	รั้วคอนกรีต	2,100	

รวมประตู

 (นายวิวัฒน์ เลิศวิทย์กุล)
 นักประเมินราคาทรัพย์สินชำนาญการ

บัญชีราคาประเมินสิ่งปลูกสร้าง
ตามพระราชบัญญัติการประเมินราคาทรัพย์สินเพื่อประโยชน์แห่งรัฐ พ.ศ. ๒๕๖๒

จังหวัดเลย

รหัส	สิ่งปลูกสร้าง	บาทต่อตารางเมตร	หมายเหตุ
602	รั้วลวดหนาม	450	รวมประตู
603	รั้วสังกะสี	550	รวมประตู
604	รั้วลวดถัก	1,000	รวมประตู
605	รั้วไม้	1,350	รวมประตู
606	รั้วเหล็กดัด	2,650	รวมประตู
607	รั้วอัลลอยด์	5,450	รวมประตู
608	สระว่ายน้ำ	7,500	
609	ลานกีฬาอเนกประสงค์	800	
610	ถนนคอนกรีต	900	
611	ลานคอนกรีต	550	
612	ถนนลาดยาง	700	
613	ป้ายโฆษณา	7,200	พื้นที่โครงสร้างส่วนที่ติดตั้งป้าย
614	ท่าเทียบเรือ	12,000	

ทั้งนี้ ตั้งแต่วันที่ 1 เดือน มกราคม พ.ศ. 2566 เป็นต้นไป

ประกาศ ณ วันที่ 2 เดือน ธันวาคม พ.ศ. 2564

(นายสุทธิพันธ์ ศรีคงศรี)

เจ้าหน้าที่จัดผลประโยชน์ชำนาญการ รักษาราชการแทน
ธนารักษ์พื้นที่เลย ปฏิบัติราชการแทน
ประธานกรรมการประเมินราคาทรัพย์สินเพื่อประโยชน์แห่งรัฐ
ประจำจังหวัดเลย

สำเนาถูกต้อง

(นายวิฑูรย์ เลิศวิฑูรย์)

นักประเมินราคาทรัพย์สินชำนาญการ

ตารางกำหนดอัตราร้อยละของค่าเสื่อมโรงเรือนสิ่งปลูกสร้าง
ตามระเบียบของคณะกรรมการกำหนดราคาประเมินทุนทรัพย์
ว่าด้วยหลักเกณฑ์และวิธีการในการกำหนดราคาประเมินทุนทรัพย์ของอสังหาริมทรัพย์
เพื่อเรียกเก็บค่าธรรมเนียมจดทะเบียนสิทธิและนิติกรรม
พ.ศ. 2535

อายุของ โรงเรือน สิ่งปลูกสร้าง/ปี	1	2	3	4	5	6	7	8	9	10	11	12	13	14	15	16	17	18	19	20	21	22	23	24	25	26	27	28	29	30	31	32	33	34	35	36	37	38	39	40	41	42	43	44	45	46	47	48	49	50	51	52	53	54		
ประเภทตึก หักร้อยละ	1	2	3	4	5	6	7	8	9	10	12	14	16	18	20	22	24	26	28	30	32	34	36	38	40	42	44	46	48	50	52	54	56	58	60	62	64	66	68	70	72	74	76% ตลอดอายุการใช้งาน													
ประเภทตึกครึ่งไม้ หักร้อยละ	2	4	6	8	10	14	18	22	26	30	34	38	42	46	50	55	60	65	70	75	80	85% ตลอดอายุการใช้งาน																																		
ประเภทไม้ หักร้อยละ	3	6	9	12	15	20	25	30	35	40	45	50	55	60	65	72	79	86	93% ตลอดอายุการใช้งาน																																					

บัญชีกำหนดราคาประเมินทุนทรัพย์ที่ดิน

ในการจดทะเบียนสิทธิและนิติกรรมเกี่ยวกับอสังหาริมทรัพย์

สำนักงานที่ดิน จังหวัดเลย

หน้า 66

น.ส.ก. เลขที่	ตำบล	อเภอ	ชื่อระวางรูปถ่ายทางอากาศ	หมายเลขระวาง	แผนที่	เลขที่ดิน	เนื้อที่ (ไร่-งาน-ตร.วา)	ราคาประเมิน (บาทต่อตร.วา)
5	นาดอกคำ	นาดัง	บ้านสุข	5344II	169	5	0-1-4	1,400
181	นาดอกคำ	นาดัง	บ้านสุข	5344II	169	122	0-1-88	150
189	นาดอกคำ	นาดัง	บ้านสุข	5344II	169	271	1-1-57	425
327	นาดอกคำ	นาดัง	บ้านสุข	5344II	169	232	0-1-19	425
370	นาดอกคำ	นาดัง	บ้านสุข	5344II	169	391	0-1-28	425
472	นาดอกคำ	นาดัง	บ้านสุข	5344II	153	110	0-0-89	150
476	นาดอกคำ	นาดัง	บ้านสุข	5344II	153	114	0-1-56	250
498	นาดอกคำ	นาดัง	บ้านสุข	5344II	153	137	0-1-30	250
558	นาดอกคำ	นาดัง	บ้านสุข	5344II	182	21	15-1-49	150
612	นาดอกคำ	นาดัง	บ้านสุข	5344II	182	22	10-2-67	150
613	นาดอกคำ	นาดัง	บ้านสุข	5344II	182	23	27-0-40	195
614	นาดอกคำ	นาดัง	บ้านสุข	5344II	182	24	23-2-77	195
615	นาดอกคำ	นาดัง	บ้านสุข	5344II	153	1	0-0-95	500
627	นาดอกคำ	นาดัง	บ้านสุข	5344II	153	13	0-0-88	250
629	นาดอกคำ	นาดัง	บ้านสุข	5344II	153	15	0-1-74	250
665	นาดอกคำ	นาดัง	บ้านสุข	5344II	153	53	0-1-53	250
677	นาดอกคำ	นาดัง	บ้านสุข	5344II	153	66	0-1-59	150

มีผลบังคับใช้ตั้งแต่วันที่

รอมบัญญัติ พ.ศ. 2559 - 2562

บัญชีกำหนดราคาประเมินทุนทรัพย์ที่ดิน

ในการจดทะเบียนสิทธิและนิติกรรมเกี่ยวกับอสังหาริมทรัพย์

สำนักงานที่ดิน จังหวัดเลย

หน้า 67

น.ส.๓ ก. เลขที่	ตำบล	อำเภอ	ชื่อระวางรูปถ่ายทางอากาศ	หมายเลขระวาง	แผนที่	เลขที่ดิน	เนื้อที่ (ไร่-งาน-ตร.วา)	ราคาประเมิน (บาทต่อตร.วา)
678	นาดอกคำ	นาด้วง	บ้านสูง	5344II	153	67	0-0-80	250
695	นาดอกคำ	นาด้วง	บ้านสูง	5344II	182	26	4-0-91	195
696	นาดอกคำ	นาด้วง	บ้านสูง	5344II	182	27	19-1-73	150
697	นาดอกคำ	นาด้วง	บ้านสูง	5344II	182	28	27-3-47	195
700	นาดอกคำ	นาด้วง	บ้านสูง	5344II	182	31	11-1-23	150
702	นาดอกคำ	นาด้วง	บ้านสูง	5344II	182	33	16-3-40	150
703	นาดอกคำ	นาด้วง	บ้านสูง	5344II	182	34	4-0-93	150
705	นาดอกคำ	นาด้วง	บ้านสูง	5344II	182	36	3-3-0	150
706	นาดอกคำ	นาด้วง	บ้านสูง	5344II	182	37	3-0-93	150
707	นาดอกคำ	นาด้วง	บ้านสูง	5344II	182	38	4-3-36	150
708	นาดอกคำ	นาด้วง	บ้านสูง	5344II	182	39	12-0-57	150
711	นาดอกคำ	นาด้วง	บ้านสูง	5344II	182	42	9-1-8	200
717	นาดอกคำ	นาด้วง	บ้านสูง	5344II	167	4	44-2-47	300
718	นาดอกคำ	นาด้วง	บ้านสูง	5344II	167	5	17-1-7	195
719	นาดอกคำ	นาด้วง	บ้านสูง	5344II	167	6	8-0-81	195
723	นาดอกคำ	นาด้วง	บ้านสูง	5344II	167	11	4-0-30	250
724	นาดอกคำ	นาด้วง	บ้านสูง	5344II	167	13	25-0-0	150

มีผลบังคับใช้ตั้งแต่วันที่

รอบบัญชี พ.ศ. 2559 - 2562

บัญชีกำหนดราคาประเมินทุนทรัพย์ที่ดิน

ในการจดทะเบียนสิทธิและนิติกรรมเกี่ยวกับอสังหาริมทรัพย์

สำนักงานที่ดิน จังหวัดเลย

หน้า 68

น.ส.๓ ก. เลขที่	ตำบล	อำเภอ	ชื่อระวางรูปถ่ายทางอากาศ	หมายเลขระวาง	แผนที่	เลขที่ดิน	เนื้อที่ (ไร่-งาน-ศร.ว.)	ราคาประเมิน (บาทต่อศร.ว.)
725	นาดอกคำ	นาด้วง	บ้านสุข	5344II	167	14	45-0-30	300
727	นาดอกคำ	นาด้วง	บ้านสุข	5344II	167	16	6-0-6	150
728	นาดอกคำ	นาด้วง	บ้านสุข	5344II	167	17	19-2-80	150
731	นาดอกคำ	นาด้วง	บ้านสุข	5344II	167	21	45-1-6	300
732	นาดอกคำ	นาด้วง	บ้านสุข	5344II	167	22	37-1-53	300
734	นาดอกคำ	นาด้วง	บ้านสุข	5344II	167	24	19-3-94	195
735	นาดอกคำ	นาด้วง	บ้านสุข	5344II	167	25	20-1-60	195
759	นาดอกคำ	นาด้วง	บ้านสุข	5344II	181	31	32-3-69	195
762	นาดอกคำ	นาด้วง	บ้านสุข	5344II	181	40	39-0-17	195
768	นาดอกคำ	นาด้วง	บ้านสุข	5344II	181	47	2-3-39	500
776	นาดอกคำ	นาด้วง	บ้านสุข	5344II	154	1	12-1-80	150
777	นาดอกคำ	นาด้วง	บ้านสุข	5344II	154	2	13-0-53	200
779	นาดอกคำ	นาด้วง	บ้านสุข	5344II	154	4	14-3-47	150
780	นาดอกคำ	นาด้วง	บ้านสุข	5344II	154	5	36-0-20	195
781	นาดอกคำ	นาด้วง	บ้านสุข	5344II	154	6	10-3-80	200
782	นาดอกคำ	นาด้วง	บ้านสุข	5344II	154	7	13-3-93	195
783	นาดอกคำ	นาด้วง	บ้านสุข	5344II	154	8	16-2-37	195

มีผลบังคับใช้ตั้งแต่วันที่

รอบบัญชี พ.ศ. 2559 - 2562

บัญชีกำหนดราคาประเมินทุนทรัพย์ที่ดิน

ในการจดทะเบียนสิทธิและนิติกรรมเกี่ยวกับอสังหาริมทรัพย์

สำนักงานที่ดิน จังหวัดเลย

หน้า 69

น.ส.๓ ก. เลขที่	ตำบล	อำเภอ	ชื่อระวางรูปถ่ายทางอากาศ	หมายเลขระวาง	แผนที่	เลขที่ดิน	เนื้อที่ (ไร่-งาน-คร.ว.)	ราคาประเมิน (บาทต่อคร.ว.)
784	นาดอกคำ	นาด้วง	บ้านสูง	5344II	154	9	9-0-97	195
785	นาดอกคำ	นาด้วง	บ้านสูง	5344II	154	10	4-0-40	200
788	นาดอกคำ	นาด้วง	บ้านสูง	5344II	154	13	31-0-80	195
789	นาดอกคำ	นาด้วง	บ้านสูง	5344II	154	14	11-2-60	200
790	นาดอกคำ	นาด้วง	บ้านสูง	5344II	154	15	12-1-37	150
791	นาดอกคำ	นาด้วง	บ้านสูง	5344II	154	16	9-1-3	195
792	นาดอกคำ	นาด้วง	บ้านสูง	5344II	154	17	19-2-67	150
793	นาดอกคำ	นาด้วง	บ้านสูง	5344II	154	18	7-2-57	150
794	นาดอกคำ	นาด้วง	บ้านสูง	5344II	154	19	23-3-20	150
795	นาดอกคำ	นาด้วง	บ้านสูง	5344II	154	20	34-0-17	195
796	นาดอกคำ	นาด้วง	บ้านสูง	5344II	154	26	28-2-17	195
797	นาดอกคำ	นาด้วง	บ้านสูง	5344II	154	27	46-2-50	195
798	นาดอกคำ	นาด้วง	บ้านสูง	5344II	154	28	16-1-67	150
800	นาดอกคำ	นาด้วง	บ้านสูง	5344II	154	30	16-3-37	195
804	นาดอกคำ	นาด้วง	บ้านสูง	5344II	154	35	16-1-25	150
807	นาดอกคำ	นาด้วง	บ้านสูง	5344II	154	38	11-1-10	150
842	นาดอกคำ	นาด้วง	บ้านสูง	5344II	166	27	14-1-77	150

มีผลบังคับใช้ตั้งแต่วันที่

รอบบัญชี พ.ศ. 2559 - 2562

บัญชีกำหนดราคาประเมินทุนทรัพย์ที่ดิน

ในการจดทะเบียนสิทธิและนิติกรรมเกี่ยวกับอสังหาริมทรัพย์

สำนักงานที่ดิน จังหวัดเลย

หน้า 70

น.ส.๓ ก. เลขที่	ตำบล	อับเภอ	ชื่อระวางรูปถ่ายทางอากาศ	หมายเลขระวาง	แผนที่	เลขที่ดิน	เนื้อที่ (ไร่-งาน-ศร.ว.)	ราคาประเมิน (บาทต่อศร.ว.)
912	นาดอกคำ	นาด้วง	บ้านสูง	5344II	126	148	17-1-20	195
916	นาดอกคำ	นาด้วง	บ้านสูง	5344II	126	152	34-3-40	195
920	นาดอกคำ	นาด้วง	บ้านสูง	5344II	126	156	20-0-45	195
926	นาดอกคำ	นาด้วง	บ้านสูง	5344II	126	162	7-2-63	195
927	นาดอกคำ	นาด้วง	บ้านสูง	5344II	126	163	12-2-10	150
944	นาดอกคำ	นาด้วง	บ้านสูง	5344II	169	500	3-3-3	300
946	นาดอกคำ	นาด้วง	บ้านสูง	5344II	169	502	1-1-7	150
947	นาดอกคำ	นาด้วง	บ้านสูง	5344II	169	503	4-3-43	150
948	นาดอกคำ	นาด้วง	บ้านสูง	5344II	169	504	6-3-7	150
949	นาดอกคำ	นาด้วง	บ้านสูง	5344II	169	505	4-2-60	150
951	นาดอกคำ	นาด้วง	บ้านสูง	5344II	169	507	11-1-93	150
960	นาดอกคำ	นาด้วง	บ้านสูง	5344II	169	516	8-2-18	150
967	นาดอกคำ	นาด้วง	บ้านสูง	5344II	169	523	22-0-7	150
968	นาดอกคำ	นาด้วง	บ้านสูง	5344II	169	524	17-0-83	150
971	นาดอกคำ	นาด้วง	บ้านสูง	5344II	169	527	10-3-18	150
972	นาดอกคำ	นาด้วง	บ้านสูง	5344II	169	528	7-0-57	150
973	นาดอกคำ	นาด้วง	บ้านสูง	5344II	169	529	6-1-0	250

มีผลบังคับใช้ตั้งแต่วันที่

รอบบัญชี พ.ศ. 2559 - 2562

บัญชีกำหนดราคาประเมินทุนทรัพย์ที่ดิน

ในการจดทะเบียนสิทธิและนิติกรรมเกี่ยวกับอสังหาริมทรัพย์

สำนักงานที่ดิน จังหวัดเลย

หน้า 71

น.ส.๓ ก. เลขที่	ตำบล	อำเภอ	ชื่อระวางรูปถ่ายทางอากาศ	หมายเลขระวาง	แผนที่	เลขที่ดิน	เนื้อที่ (ไร่-งาน-ตร.ว.)	ราคาประเมิน (บาทต่อ ตร.ว.)
974	นาดอกคำ	นาด้วง	บ้านสุข	5344II	169	530	6-2-7	300
975	นาดอกคำ	นาด้วง	บ้านสุข	5344II	169	531	21-2-12	250
977	นาดอกคำ	นาด้วง	บ้านสุข	5344II	169	533	27-1-30	195
978	นาดอกคำ	นาด้วง	บ้านสุข	5344II	169	534	17-2-43	250
980	นาดอกคำ	นาด้วง	บ้านสุข	5344II	169	536	28-2-70	250
981	นาดอกคำ	นาด้วง	บ้านสุข	5344II	169	537	7-3-0	350
982	นาดอกคำ	นาด้วง	บ้านสุข	5344II	169	538	10-0-50	250
983	นาดอกคำ	นาด้วง	บ้านสุข	5344II	169	539	3-3-27	300
984	นาดอกคำ	นาด้วง	บ้านสุข	5344II	169	540	22-0-97	250
985	นาดอกคำ	นาด้วง	บ้านสุข	5344II	169	541	8-0-73	150
986	นาดอกคำ	นาด้วง	บ้านสุข	5344II	169	542	8-2-47	250
988	นาดอกคำ	นาด้วง	บ้านสุข	5344II	169	544	5-2-60	150
993	นาดอกคำ	นาด้วง	บ้านสุข	5344II	169	549	6-1-2	150
997	นาดอกคำ	นาด้วง	บ้านสุข	5344II	169	553	3-2-70	150
1009	นาดอกคำ	นาด้วง	บ้านสุข	5344II	169	565	7-3-97	350
1023	นาดอกคำ	นาด้วง	บ้านสุข	5344II	156	5	5-2-20	200
1024	นาดอกคำ	นาด้วง	บ้านสุข	5344II	156	6	33-0-23	195

มีผลบังคับใช้ตั้งแต่วันที่

รอบบัญชี พ.ศ. 2559 - 2562

บัญชีกำหนดราคาประเมินทุนทรัพย์ที่ดิน

ในการจดทะเบียนสิทธิและนิติกรรมเกี่ยวกับอสังหาริมทรัพย์

สำนักงานที่ดิน จังหวัดเลย

หน้า 72

น.ส.๓ ก. เลขที่	ตำบล	อำเภอ	ชื่อระวางรูปถ่ายทางอากาศ	หมายเลขระวาง	แผนที่	เลขที่ดิน	เนื้อที่ (ไร่-งาน-ตร.วา)	ราคาประเมิน (บาทต่อตร.วา)
1025	นาดอกคำ	นาด้วง	บ้านสูง	5344II	156	7	26-0-47	300
1026	นาดอกคำ	นาด้วง	บ้านสูง	5344II	156	8	28-2-0	300
1040	นาดอกคำ	นาด้วง	บ้านสูง	5344II	156	23	17-0-20	195
1041	นาดอกคำ	นาด้วง	บ้านสูง	5344II	156	24	26-2-67	195
1043	นาดอกคำ	นาด้วง	บ้านสูง	5344II	156	26	20-2-10	195
1044	นาดอกคำ	นาด้วง	บ้านสูง	5344II	156	27	7-2-8	200
1058	นาดอกคำ	นาด้วง	บ้านสูง	5344II	156	43	8-3-16	300
1064	นาดอกคำ	นาด้วง	บ้านสูง	5344II	156	50	8-1-87	150
1066	นาดอกคำ	นาด้วง	บ้านสูง	5344II	156	52	1-3-27	150
1067	นาดอกคำ	นาด้วง	บ้านสูง	5344II	156	53	6-2-53	150
1068	นาดอกคำ	นาด้วง	บ้านสูง	5344II	156	54	8-3-13	150
1069	นาดอกคำ	นาด้วง	บ้านสูง	5344II	156	55	29-2-10	375
1070	นาดอกคำ	นาด้วง	บ้านสูง	5344II	156	56	10-2-20	200
1072	นาดอกคำ	นาด้วง	บ้านสูง	5344II	156	57	31-2-40	200
1074	นาดอกคำ	นาด้วง	บ้านสูง	5344II	156	60	12-3-27	375
1077	นาดอกคำ	นาด้วง	บ้านสูง	5344II	155	1	28-3-20	150
1078	นาดอกคำ	นาด้วง	บ้านสูง	5344II	155	2	26-2-17	150

มีผลบังคับใช้ตั้งแต่วันที่

รอบบัญชี พ.ศ. 2559 - 2562

บัญชีกำหนดราคาประเมินทุนทรัพย์ที่ดิน

ในการจดทะเบียนสิทธิและนิติกรรมเกี่ยวกับอสังหาริมทรัพย์

สำนักงานที่ดิน จังหวัดเลย

หน้า 73

น.ส.๓ ก. เลขที่	ตำบล	อำเภอ	ชื่อระวางรูปถ่ายทางอากาศ	หมายเลขระวาง	แผนที่	เลขที่ดิน	เนื้อที่ (ไร่-งาน-ตร.วา)	ราคาประเมิน (บาทต่อตร.วา)
1080	นาดอกคำ	นาด้วง	บ้านสุข	5344II	155	4	22-3-17	150
1082	นาดอกคำ	นาด้วง	บ้านสุข	5344II	155	6	9-2-20	200
1097	นาดอกคำ	นาด้วง	บ้านสุข	5344II	155	22	19-1-20	425
1098	นาดอกคำ	นาด้วง	บ้านสุข	5344II	155	23	15-2-57	150
1101	นาดอกคำ	นาด้วง	บ้านสุข	5344II	155	26	14-2-10	500
1102	นาดอกคำ	นาด้วง	บ้านสุข	5344II	155	27	10-0-46	300
1105	นาดอกคำ	นาด้วง	บ้านสุข	5344II	155	30	20-2-17	150
1106	นาดอกคำ	นาด้วง	บ้านสุข	5344II	155	31	12-3-53	150
1107	นาดอกคำ	นาด้วง	บ้านสุข	5344II	155	32	13-2-2	150
1108	นาดอกคำ	นาด้วง	บ้านสุข	5344II	155	33	2-0-17	150
1115	นาดอกคำ	นาด้วง	บ้านสุข	5344II	168	1	26-1-58	195
1118	นาดอกคำ	นาด้วง	บ้านสุข	5344II	168	4	15-0-87	195
1123	นาดอกคำ	นาด้วง	บ้านสุข	5344II	168	9	33-3-35	300
1124	นาดอกคำ	นาด้วง	บ้านสุข	5344II	168	10	17-0-73	425
1125	นาดอกคำ	นาด้วง	บ้านสุข	5344II	168	11	10-2-73	300
1126	นาดอกคำ	นาด้วง	บ้านสุข	5344II	168	12	25-2-20	375
1127	นาดอกคำ	นาด้วง	บ้านสุข	5344II	168	13	18-2-60	300

มีผลบังคับใช้ตั้งแต่วันที่

รอบบัญชี พ.ศ. 2559 - 2562

บัญชีกำหนดราคาประเมินทุนทรัพย์ที่ดิน

ในการจดทะเบียนสิทธิและนิติกรรมเกี่ยวกับอสังหาริมทรัพย์

สำนักงานที่ดิน จังหวัดเลย

หน้า 74

น.ส.๓ ก. เลขที่	ตำบล	อำเภอ	ชื่อระวางรูปถ่ายทางอากาศ	หมายเลขระวาง	แผนที่	เลขที่ดิน	เนื้อที่ (ไร่-งาน-คร.ว.)	ราคาประเมิน (บาท ต่อคร.ว.)
1133	นาดอกคำ	นาด้าง	บ้านสูบ	5344II	168	19	33-2-13	150
1146	นาดอกคำ	นาด้าง	บ้านสูบ	5344II	168	32	1-0-80	250
1158	นาดอกคำ	นาด้าง	บ้านสูบ	5344II	142	5	16-2-33	300
1159	นาดอกคำ	นาด้าง	บ้านสูบ	5344II	142	6	26-1-33	300
1160	นาดอกคำ	นาด้าง	บ้านสูบ	5344II	142	7	14-1-60	300
1161	นาดอกคำ	นาด้าง	บ้านสูบ	5344II	142	8	17-0-7	150
1163	นาดอกคำ	นาด้าง	บ้านสูบ	5344II	142	10	24-1-43	150
1164	นาดอกคำ	นาด้าง	บ้านสูบ	5344II	166	29	5-0-87	150
1165	นาดอกคำ	นาด้าง	บ้านสูบ	5344II	153	183	2-2-20	200
1167	นาดอกคำ	นาด้าง	บ้านสูบ	5344II	153	185	16-0-30	195
1170	นาดอกคำ	นาด้าง	บ้านสูบ	5344II	153	188	3-2-7	150
1172	นาดอกคำ	นาด้าง	บ้านสูบ	5344II	153	190	7-3-63	425
1173	นาดอกคำ	นาด้าง	บ้านสูบ	5344II	153	191	24-1-3	300
1174	นาดอกคำ	นาด้าง	บ้านสูบ	5344II	153	192	9-1-63	300
1175	นาดอกคำ	นาด้าง	บ้านสูบ	5344II	153	193	10-1-50	150
1176	นาดอกคำ	นาด้าง	บ้านสูบ	5344II	153	194	10-1-54	300
1177	นาดอกคำ	นาด้าง	บ้านสูบ	5344II	153	195	26-3-53	300

มีผลบังคับใช้ตั้งแต่วันที่

รอบบัญชี พ.ศ. 2559 - 2562

บัญชีกำหนดราคาประเมินทุนทรัพย์ที่ดิน

ในการจดทะเบียนสิทธิและนิติกรรมเกี่ยวกับอสังหาริมทรัพย์

สำนักงานที่ดิน จังหวัดเลย

หน้า 75

น.ส.๓ ก. เลขที่	ตำบล	อำเภอ	ชื่อระวางรูปถ่ายทางอากาศ	หมายเลขระวาง	แผนที่	เลขที่ดิน	เนื้อที่ (ไร่-งาน-ตร.ว.)	ราคาประเมิน (บาทต่อตร.ว.)
1178	นาดอกคำ	นาด้วง	บ้านสูง	5344II	153	196	25-2-7	300
1179	นาดอกคำ	นาด้วง	บ้านสูง	5344II	153	197	22-1-30	195
1180	นาดอกคำ	นาด้วง	บ้านสูง	5344II	153	198	37-3-73	150
1181	นาดอกคำ	นาด้วง	บ้านสูง	5344II	153	199	22-2-47	150
1183	นาดอกคำ	นาด้วง	บ้านสูง	5344II	153	201	11-0-0	150
1184	นาดอกคำ	นาด้วง	บ้านสูง	5344II	153	202	17-0-37	200
1185	นาดอกคำ	นาด้วง	บ้านสูง	5344II	153	203	15-2-87	150
1186	นาดอกคำ	นาด้วง	บ้านสูง	5344II	153	204	11-0-20	150
1187	นาดอกคำ	นาด้วง	บ้านสูง	5344II	153	205	23-2-37	150
1188	นาดอกคำ	นาด้วง	บ้านสูง	5344II	153	206	23-2-10	300
1189	นาดอกคำ	นาด้วง	บ้านสูง	5344II	153	207	17-1-53	300
1191	นาดอกคำ	นาด้วง	บ้านสูง	5344II	153	209	16-2-60	195
1192	นาดอกคำ	นาด้วง	บ้านสูง	5344II	153	210	41-3-57	300
1208	นาดอกคำ	นาด้วง	บ้านสูง	5344II	154	24	33-0-51	150
1209	นาดอกคำ	นาด้วง	บ้านสูง	5344II	154	25	5-1-45	150
1215	นาดอกคำ	นาด้วง	บ้านหยวก	5444III	144	2	9-2-70	150
1216	นาดอกคำ	นาด้วง	บ้านหยวก	5444III	144	3	10-2-10	150

มีผลบังคับใช้ตั้งแต่วันที่

รอบบัญชี พ.ศ. 2559 - 2562

บัญชีกำหนดราคาประเมินทุนทรัพย์ที่ดิน

ในการจดทะเบียนสิทธิและนิติกรรมเกี่ยวกับอสังหาริมทรัพย์

สำนักงานที่ดิน จังหวัดเลย

หน้า 76

น.ส.ก. เลขที่	ตำบล	อำเภอ	ชื่อระวางรูปถ่ายทางอากาศ	หมายเลขระวาง	แผนที่	เลขที่ดิน	เนื้อที่ (ไร่-งาน-ตร.ว.)	ราคาประเมิน (บาท ต่อ ตร.ว.)
1217	นาดอกคำ	นาดัง	บ้านห้วย	5444III	144	4	24-0-87	195
1218	นาดอกคำ	นาดัง	บ้านห้วย	5444III	144	5	11-3-47	150
1219	นาดอกคำ	นาดัง	บ้านห้วย	5444III	144	6	5-1-10	150
1221	นาดอกคำ	นาดัง	บ้านห้วย	5444III	144	8	18-1-30	195
1223	นาดอกคำ	นาดัง	บ้านห้วย	5444III	144	10	1-3-10	150
1224	นาดอกคำ	นาดัง	บ้านห้วย	5444III	144	11	12-1-10	195
1227	นาดอกคำ	นาดัง	บ้านห้วย	5444III	144	14	8-3-50	150
1228	นาดอกคำ	นาดัง	บ้านห้วย	5444III	144	15	1-0-0	150
1230	นาดอกคำ	นาดัง	บ้านห้วย	5444III	144	17	21-2-60	195
1232	นาดอกคำ	นาดัง	บ้านห้วย	5444III	144	19	9-1-10	195
1233	นาดอกคำ	นาดัง	บ้านห้วย	5444III	144	20	17-0-66	195
1234	นาดอกคำ	นาดัง	บ้านห้วย	5444III	144	21	30-2-40	195
1236	นาดอกคำ	นาดัง	บ้านห้วย	5444III	144	23	15-2-70	150
1238	นาดอกคำ	นาดัง	บ้านห้วย	5444III	144	25	1-3-60	150
1239	นาดอกคำ	นาดัง	บ้านห้วย	5444III	144	26	29-0-38	150
1240	นาดอกคำ	นาดัง	บ้านห้วย	5444III	144	27	23-3-0	195
1242	นาดอกคำ	นาดัง	บ้านห้วย	5444III	144	29	8-2-40	150

มีผลบังคับใช้ตั้งแต่วันที่

รอบบัญชี พ.ศ. 2559 - 2562

บัญชีกำหนดราคาประเมินทุนทรัพย์ที่ดิน

ในการจดทะเบียนสิทธิและนิติกรรมเกี่ยวกับอสังหาริมทรัพย์

สำนักงานที่ดิน จังหวัดเลย

หน้า 77

น.ส.๓ ก. เลขที่	ตำบล	อำเภอ	ชื่อรางวัลถ่ายทางอากาศ	หมายเลขรางวัล	แผนที่	เลขที่ดิน	เนื้อที่ (ไร่-งาน-ตร.ว.)	ราคาประเมิน (บาทต่อตร.ว.)
1244	นาดอกคำ	นาด้วง	บ้านห้วยก	5444III	144	31	27-1-30	195
1246	นาดอกคำ	นาด้วง	บ้านห้วยก	5444III	144	33	22-2-30	195
1248	นาดอกคำ	นาด้วง	บ้านห้วยก	5444III	144	35	4-2-62	150
1252	นาดอกคำ	นาด้วง	บ้านสูบ	5344II	169	491	0-2-33	150
1269	นาดอกคำ	นาด้วง	บ้านสูบ	5344II	181	80	14-0-93	150
1272	นาดอกคำ	นาด้วง	บ้านสูบ	5344II	181	83	6-3-13	195
1274	นาดอกคำ	นาด้วง	บ้านสูบ	5344II	181	85	6-3-10	150
1287	นาดอกคำ	นาด้วง	บ้านสูบ	5344II	156	62	33-1-63	150
1288	นาดอกคำ	นาด้วง	บ้านสูบ	5344II	156	63	22-1-10	150
1289	นาดอกคำ	นาด้วง	บ้านสูบ	5344II	156	64	28-1-10	300
1290	นาดอกคำ	นาด้วง	บ้านสูบ	5344II	156	65	5-1-50	150
1291	นาดอกคำ	นาด้วง	บ้านสูบ	5344II	156	66	9-1-53	150
1292	นาดอกคำ	นาด้วง	บ้านสูบ	5344II	156	67	27-0-40	300
1293	นาดอกคำ	นาด้วง	บ้านสูบ	5344II	156	68	12-1-10	300
1294	นาดอกคำ	นาด้วง	บ้านสูบ	5344II	156	69	6-3-20	375
1295	นาดอกคำ	นาด้วง	บ้านสูบ	5344II	156	70	24-1-30	300
1296	นาดอกคำ	นาด้วง	บ้านสูบ	5344II	156	71	18-3-60	300

มีผลบังคับใช้ตั้งแต่วันที่

รอบบัญชี พ.ศ. 2559 - 2562

บัญชีกำหนดราคาประเมินทุนทรัพย์ที่ดิน

ในการจดทะเบียนสิทธิและนิติกรรมเกี่ยวกับอสังหาริมทรัพย์

สำนักงานที่ดิน จังหวัดเลย

หน้า 78

น.ส.๓ ก. เลขที่	ตำบล	อับเภอ	ชื่อระวางรูปถ่ายทางอากาศ	หมายเลขระวาง	แผนที่	เลขที่ดิน	เนื้อที่ (ไร่-งาน-ตร.ว.)	ราคาประเมิน (บาทต่อตร.ว.)
1297	นาดอกคำ	นาด้วง	บ้านสูง	5344II	156	72	22-0-0	150
1299	นาดอกคำ	นาด้วง	บ้านสูง	5344II	156	74	20-2-64	150
1301	นาดอกคำ	นาด้วง	บ้านสูง	5344II	156	77	21-3-37	195
1303	นาดอกคำ	นาด้วง	บ้านสูง	5344II	156	79	14-2-10	150
1304	นาดอกคำ	นาด้วง	บ้านสูง	5344II	156	80	3-2-10	150
1306	นาดอกคำ	นาด้วง	บ้านสูง	5344II	142	11	32-3-53	375
1307	นาดอกคำ	นาด้วง	บ้านสูง	5344II	142	12	31-0-67	300
1308	นาดอกคำ	นาด้วง	บ้านสูง	5344II	139	1	7-1-60	300
1310	นาดอกคำ	นาด้วง	บ้านสูง	5344II	139	3	8-1-53	375
1311	นาดอกคำ	นาด้วง	บ้านสูง	5344II	139	4	6-1-40	300
1312	นาดอกคำ	นาด้วง	บ้านสูง	5344II	139	5	8-2-32	150
1313	นาดอกคำ	นาด้วง	บ้านสูง	5344II	139	6	5-3-53	375
1316	นาดอกคำ	นาด้วง	บ้านสูง	5344II	139	9	28-2-47	195
1318	นาดอกคำ	นาด้วง	บ้านสูง	5344II	139	11	31-2-73	300
1319	นาดอกคำ	นาด้วง	บ้านสูง	5344II	139	12	18-3-3	195
1320	นาดอกคำ	นาด้วง	บ้านสูง	5344II	139	13	17-0-59	195
1332	นาดอกคำ	นาด้วง	บ้านสูง	5344II	139	25	28-0-73	300

มีผลบังคับใช้ตั้งแต่วันที่

รอบบัญชี พ.ศ. 2559 - 2562

บัญชีกำหนดราคาประเมินทุนทรัพย์ที่ดิน

ในการจดทะเบียนสิทธิและนิติกรรมเกี่ยวกับอสังหาริมทรัพย์

สำนักงานที่ดิน จังหวัดเลย

หน้า 79

น.ส.๓ ก. เลขที่	ตำบล	อำเภอ	ชื่อระวางรูปถ่ายทางอากาศ	หมายเลขระวาง	แผนที่	เลขที่ดิน	เนื้อที่ (ไร่-งาน-ตร.ว.)	ราคาประเมิน (บาท ต่อ ตร.ว.)
1334	นาดอกคำ	นาดัง	บ้านสูบ	5344II	139	27	14-1-3	300
1342	นาดอกคำ	นาดัง	บ้านสูบ	5344II	139	35	35-0-40	300
1343	นาดอกคำ	นาดัง	บ้านสูบ	5344II	139	36	22-0-20	300
1344	นาดอกคำ	นาดัง	บ้านสูบ	5344II	139	37	11-2-7	300
1345	นาดอกคำ	นาดัง	บ้านสูบ	5344II	139	38	33-3-20	300
1346	นาดอกคำ	นาดัง	บ้านสูบ	5344II	139	39	29-0-20	195
1347	นาดอกคำ	นาดัง	บ้านสูบ	5344II	139	40	42-2-33	150
1348	นาดอกคำ	นาดัง	บ้านสูบ	5344II	139	41	24-1-71	195
1466	นาดอกคำ	นาดัง	บ้านสูบ	5344II	167	28	5-3-70	150
1467	นาดอกคำ	นาดัง	บ้านสูบ	5344II	154	49	17-2-22	150
1494	นาดอกคำ	นาดัง	บ้านสูบ	5344II	168	45	0-3-1	150
1499	นาดอกคำ	นาดัง	บ้านสูบ	5344II	168	49	0-2-73	1,400
1504	นาดอกคำ	นาดัง	บ้านห้วย	5444III	144	37	3-1-36	150
1505	นาดอกคำ	นาดัง	บ้านห้วย	5444III	144	38	12-2-22	150
1528	นาดอกคำ	นาดัง	บ้านสูบ	5344II	155	43	10-0-23	425
1554	นาดอกคำ	นาดัง	บ้านสูบ	5344II	169	634	0-1-3	425
1575	นาดอกคำ	นาดัง	บ้านสูบ	5344II	167	33	0-1-0	250

มีผลบังคับใช้ตั้งแต่วันที่

รอบบัญชี พ.ศ. 2559 - 2562

บัญชีกำหนดราคาประเมินทุนทรัพย์ที่ดิน

ในการจดทะเบียนสิทธิและนิติกรรมเกี่ยวกับอสังหาริมทรัพย์

สำนักงานที่ดิน จังหวัดเลย

หน้า 80

น.ส.๓ ก. เลขที่	ตำบล	อำเภอ	ชื่อระวางรูปถ่ายทางอากาศ	หมายเลขระวาง	แผนที่	เลขที่ดิน	เนื้อที่ (ไร่-งาน-ตร.วา)	ราคาประเมิน (บาทต่อตร.วา)
1605	นาดอกคำ	นาด้าง	บ้านสูง	534411	156	138	13-0-30	150
1632	นาดอกคำ	นาด้าง	บ้านสูง	534411	155	44	0-2-6	150
1646	นาดอกคำ	นาด้าง	บ้านสูง	534411	169	654	0-0-99	425
1680	นาดอกคำ	นาด้าง	บ้านสูง	534411	156	146	2-3-7	150
1694	นาดอกคำ	นาด้าง	บ้านสูง	534411	139	85	0-1-8	500
1730	นาดอกคำ	นาด้าง	บ้านสูง	534411	153	236	2-3-26	425
1731	นาดอกคำ	นาด้าง	บ้านสูง	534411	153	237	6-2-33	425
1762	นาดอกคำ	นาด้าง	บ้านสูง	534411	139	96	4-1-20	195
1763	นาดอกคำ	นาด้าง	บ้านสูง	534411	139	97	15-0-10	195
1764	นาดอกคำ	นาด้าง	บ้านสูง	534411	139	98	15-1-30	195
1766	นาดอกคำ	นาด้าง	บ้านสูง	534411	153	246	0-0-75	250
1767	นาดอกคำ	นาด้าง	บ้านสูง	534411	169	663	3-1-75	150
1768	นาดอกคำ	นาด้าง	บ้านสูง	534411	169	664	6-1-72	150
1785	นาดอกคำ	นาด้าง	บ้านสูง	534411	169	672	0-1-31	425
1786	นาดอกคำ	นาด้าง	บ้านสูง	534411	169	673	0-1-26	425
1801	นาดอกคำ	นาด้าง	บ้านสูง	534411	169	674	0-0-50	1,400
1804	นาดอกคำ	นาด้าง	บ้านสูง	534411	139	105	1-0-7	250

มีผลบังคับใช้ตั้งแต่วันที่

รอบบัญชี พ.ศ. 2559 - 2562

บัญชีกำหนดราคาประเมินทุนทรัพย์ที่ดิน

ในการจดทะเบียนสิทธิและนิติกรรมเกี่ยวกับอสังหาริมทรัพย์

สำนักงานที่ดิน จังหวัดเลย

หน้า 81

น.ส.๓ ก. เลขที่	ตำบล	อำเภอ	ชื่อระวางรูปถ่ายทางอากาศ	หมายเลขระวาง	แผนที่	เลขที่ดิน	เนื้อที่ (ไร่-งาน-ตร.ว.)	ราคาประเมิน (บาท ต่อตร.ว.)
1816	นาดอกคำ	นาดัง	บ้านStub	5344II	139	114	0-3-98	250
1819	นาดอกคำ	นาดัง	บ้านStub	5344II	182	60	8-2-75	200
1820	นาดอกคำ	นาดัง	บ้านStub	5344II	182	61	3-3-60	195
1821	นาดอกคำ	นาดัง	บ้านStub	5344II	182	59	4-2-70	250
1827	นาดอกคำ	นาดัง	บ้านStub	5344II	167	60	0-2-15	250
1829	นาดอกคำ	นาดัง	บ้านStub	5344II	167	62	2-1-77	195
1834	นาดอกคำ	นาดัง	บ้านStub	5344II	169	677	7-0-58	150
1835	นาดอกคำ	นาดัง	บ้านStub	5344II	169	678	0-3-50	150
1836	นาดอกคำ	นาดัง	บ้านStub	5344II	169	679	4-3-89	150
1848	นาดอกคำ	นาดัง	บ้านStub	5344II	154	50	20-0-40	150
1849	นาดอกคำ	นาดัง	บ้านStub	5344II	154	51	14-0-10	150
1850	นาดอกคำ	นาดัง	บ้านStub	5344II	154	52	7-2-57	150
1851	นาดอกคำ	นาดัง	บ้านStub	5344II	154	53	3-2-7	150
1853	นาดอกคำ	นาดัง	บ้านStub	5344II	154	55	23-3-39	195
1854	นาดอกคำ	นาดัง	บ้านStub	5344II	169	684	9-3-10	300
1856	นาดอกคำ	นาดัง	บ้านStub	5344II	139	122	8-2-26	150
1858	นาดอกคำ	นาดัง	บ้านStub	5344II	139	124	1-0-75	150

มีผลบังคับใช้ตั้งแต่วันที่

รอบบัญชี พ.ศ. 2559 - 2562

บัญชีกำหนดราคาประเมินทุนทรัพย์ที่ดิน

ในการจดทะเบียนสิทธิและนิติกรรมเกี่ยวกับอสังหาริมทรัพย์

สำนักงานที่ดิน จังหวัดเลย

หน้า 82

น.ส.๓ ก. เลขที่	ตำบล	อำเภอ	ชื่อระวางรูปถ่ายทางอากาศ	หมายเลขระวาง	แผนที่	เลขที่ดิน	เนื้อที่ (ไร่-งาน-คร.ว.)	ราคาประเมิน (บาทต่อคร.ว.)
1862	นาดอกคำ	นาด้วง	บ้านสูง	5344II	139	128	0-2-50	500
1863	นาดอกคำ	นาด้วง	บ้านสูง	5344II	139	129	0-2-55	500
1864	นาดอกคำ	นาด้วง	บ้านสูง	5344II	139	130	0-3-2	200
1865	นาดอกคำ	นาด้วง	บ้านสูง	5344II	139	131	2-1-56	375
1866	นาดอกคำ	นาด้วง	บ้านสูง	5344II	139	132	8-3-15	300
1867	นาดอกคำ	นาด้วง	บ้านสูง	5344II	139	133	3-0-97	150
1870	นาดอกคำ	นาด้วง	บ้านสูง	5344II	182	63	2-0-30	150
1871	นาดอกคำ	นาด้วง	บ้านสูง	5344II	156	153	6-1-86	195
1872	นาดอกคำ	นาด้วง	บ้านสูง	5344II	156	154	9-1-28	200
1874	นาดอกคำ	นาด้วง	บ้านสูง	5344II	166	33	2-3-60	150
1875	นาดอกคำ	นาด้วง	บ้านสูง	5344II	166	34	1-2-62	150
1876	นาดอกคำ	นาด้วง	บ้านสูง	5344II	166	35	2-0-55	150
1877	นาดอกคำ	นาด้วง	บ้านสูง	5344II	166	36	2-1-34	150
1878	นาดอกคำ	นาด้วง	บ้านสูง	5344II	166	37	0-0-87	150
1881	นาดอกคำ	นาด้วง	บ้านสูง	5344II	166	39	6-3-45	150
1887	นาดอกคำ	นาด้วง	บ้านสูง	5344II	139	140	0-3-82	425
1888	นาดอกคำ	นาด้วง	บ้านสูง	5344II	139	141	0-2-0	500

มีผลบังคับใช้ตั้งแต่วันที่

รอมัญณี พ.ศ. 2559 - 2562

บัญชีกำหนดราคาขายประเมินทุนทรัพย์ที่ดิน

ในการจดทะเบียนสิทธิและนิติกรรมเกี่ยวกับอสังหาริมทรัพย์

สำนักงานที่ดิน จังหวัดเลย

หน้า 83

น.ส.จ. ก. เลขที่	ตำบล	อำเภอ	ชื่อระวางรูปถ่ายทางอากาศ	หมายเลขระวาง	แผนที่	เลขที่ดิน	เนื้อที่ (ไร่-งาน-ตร.ว.)	ราคาประเมิน (บาท ต่อ ตร.ว.)
1889	นาดอกคำ	นาดัง	บ้านสูบ	5344II	139	142	1-1-45	500
1890	นาดอกคำ	นาดัง	บ้านสูบ	5344II	139	143	0-0-21	150
1891	นาดอกคำ	นาดัง	บ้านสูบ	5344II	139	144	0-1-80	500
1893	นาดอกคำ	นาดัง	บ้านสูบ	5344II	139	146	0-1-0	150
1895	นาดอกคำ	นาดัง	บ้านสูบ	5344II	139	148	3-0-44	150
1908	นาดอกคำ	นาดัง	บ้านสูบ	5344II	154	57	5-3-91	150
1909	นาดอกคำ	นาดัง	บ้านสูบ	5344II	154	58	10-2-25	150
1910	นาดอกคำ	นาดัง	บ้านสูบ	5344II	154	59	12-2-72	150
1916	นาดอกคำ	นาดัง	บ้านหอยก	5444III	144	39	2-1-30	195
1918	นาดอกคำ	นาดัง	บ้านหอยก	5444III	144	41	7-3-53	200
1922	นาดอกคำ	นาดัง	บ้านสูบ	5344II	182	64	3-0-80	150
1923	นาดอกคำ	นาดัง	บ้านสูบ	5344II	182	65	4-2-80	150
1924	นาดอกคำ	นาดัง	บ้านสูบ	5344II	182	66	5-0-36	150
1926	นาดอกคำ	นาดัง	บ้านสูบ	5344II	169	690	2-3-35	250
1927	นาดอกคำ	นาดัง	บ้านสูบ	5344II	169	691	2-3-21	250
1936	นาดอกคำ	นาดัง	บ้านสูบ	5344II	167	68	6-0-60	150
1939	นาดอกคำ	นาดัง	บ้านสูบ	5344II	155	55	8-1-29	425

มีผลบังคับใช้ตั้งแต่วันที่

รอบบัญชี พ.ศ. 2559 - 2562

บัญชีกำหนดราคาประเมินทุนทรัพย์ที่ดิน

ในการจดทะเบียนสิทธิและนิติกรรมเกี่ยวกับอสังหาริมทรัพย์

สำนักงานที่ดิน จังหวัดเลย

หน้า 84

น.ส.๓ ก. เลขที่	ตำบล	อำเภอ	ชื่อระวางรูปถ่ายทางอากาศ	หมายเลขระวาง	แผนที่	เลขที่ดิน	เนื้อที่ (ไร่-งาน-ตร.วา)	ราคาประเมิน (บาทต่อตร.วา)
1940	นาดอกคำ	นาด้วง	บ้านสูง	5344II	155	56	3-3-77	150
1941	นาดอกคำ	นาด้วง	บ้านสูง	5344II	181	120	0-1-0	150
1942	นาดอกคำ	นาด้วง	บ้านสูง	5344II	139	157	0-2-32	150
1943	นาดอกคำ	นาด้วง	บ้านสูง	5344II	139	158	0-1-78	150
1944	นาดอกคำ	นาด้วง	บ้านสูง	5344II	139	159	0-1-78	150
1945	นาดอกคำ	นาด้วง	บ้านสูง	5344II	139	160	0-2-.10	150
1946	นาดอกคำ	นาด้วง	บ้านสูง	5344II	139	161	5-2-37	195
1949	นาดอกคำ	นาด้วง	บ้านสูง	5344II	139	164	5-2-90	150
1950	นาดอกคำ	นาด้วง	บ้านสูง	5344II	139	165	1-2-56	250

มีผลบังคับใช้ตั้งแต่วันที่

รอบบัญชี พ.ศ. 2559 - 2562

บัญชีกำหนดราคาประเมินทุนทรัพย์ที่ดิน

ในการจดทะเบียนสิทธิและนิติกรรมเกี่ยวกับอสังหาริมทรัพย์

สำนักงานที่ดิน จังหวัดเลย

หน้า 64

น.ส.๓ ก. เลขที่	ตำบล	อำเภอ	ชื่อระวางรูปถ่ายทางอากาศ	หมายเลขระวาง	แผนที่	เลขที่ดิน	เนื้อที่ (ไร่-งาน-ตร.วา)	ราคาประเมิน (บาท ต่อ ตร.วา)
			บ้านสุข	5344II	66	88		150
			บ้านสุข	5344II	66	102		775



มีผลบังคับใช้ตั้งแต่วันที่

รอบบัญชี พ.ศ. 2559 - 2562


บัญชีกำหนดราคาประเมินทุนทรัพย์ที่ดิน

ในการจดทะเบียนสิทธิและนิติกรรมเกี่ยวกับอสังหาริมทรัพย์

สำนักงานที่ดิน จังหวัดเลย

หน้า 65

น.ส.ก. เลขที่	ตำบล	อำเภอ	ชื่อระวางรูปถ่ายทางอากาศ	หมายเลขระวาง	แผนที่	เลขที่ดิน	เนื้อที่ (ไร่-งาน-ตร.วา)	ราคาประเมิน (บาท ต่อ ตร.วา)
			บ้านสูบ	534411	70	195		125



มีผลบังคับใช้ตั้งแต่วันที่

รอบบัญชี พ.ศ. 2559 - 2562

บัญชีกำหนดราคาประเมินทุนทรัพย์ที่ดิน

ในการจดทะเบียนสิทธิและนิติกรรมเกี่ยวกับอสังหาริมทรัพย์

สำนักงานที่ดิน จังหวัดเลย

หน้า 66

น.ส.จ. ก. เลขที่	ตำบล	อำเภอ	ชื่อระวางรูปถ่ายทางอากาศ	หมายเลขระวาง	แผ่นที่	เลขที่ดิน	เนื้อที่ (ไร่-งาน-ตร.วา)	ราคาประเมิน (บาทต่อตร.วา)
			บ้านสุข	5344II	79	168		225
			บ้านสุข	5344II	79	176		225
			บ้านสุข	5344II	79	179		225
			บ้านสุข	5344II	79	217		275
			บ้านสุข	5344II	79	218		325
			บ้านสุข	5344II	79	297		900
			บ้านสุข	5344II	79	461		450

มีผลบังคับใช้ตั้งแต่วันที่

รอบบัญชี พ.ศ. 2559 - 2562

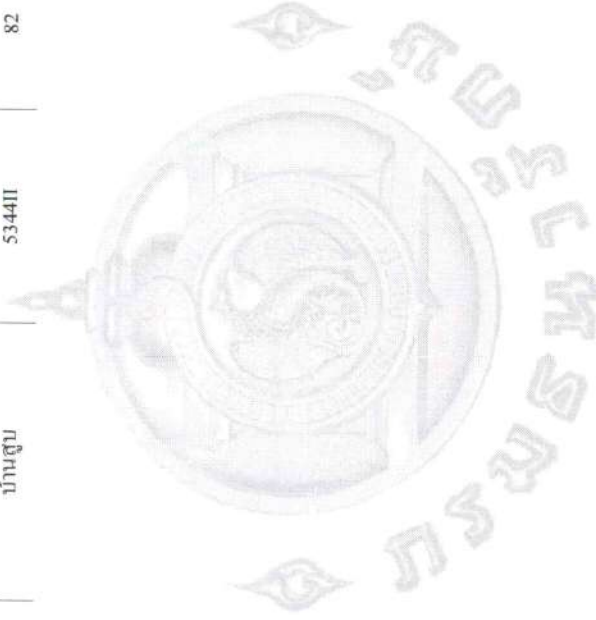
บัญชีกำหนดราคาประเมินทุนทรัพย์ที่ดิน

ในการจดทะเบียนสิทธิและนิติกรรมเกี่ยวกับอสังหาริมทรัพย์

สำนักงานที่ดิน จังหวัดเลย

หน้า 67

น.ส.ก. เลขที่	ตำบล	อำเภอ	ชื่อระวางรูปถ่ายทางอากาศ	หมายเลขระวาง	แผ่นที่	เลขที่ดิน	เนื้อที่ (ไร่-งาน-ตร.วา)	ราคาประเมิน (บาท ต่อ ตร.วา)
			บ้านสุขุม	5344II	82	40		125



มีผลบังคับใช้ตั้งแต่วันที่

รอบบัญชี พ.ศ. 2559 - 2562

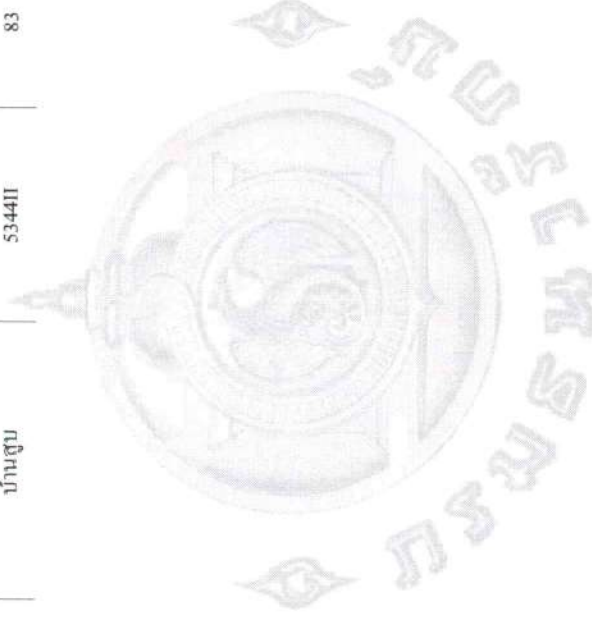
บัญชีกำหนดราคาประเมินทุนทรัพย์ที่ดิน

ในการจดทะเบียนสิทธิและนิติกรรมเกี่ยวกับอสังหาริมทรัพย์

สำนักงานที่ดิน จังหวัดเลย

หน้า 68

น.ส.จก. เลขที่	ตำบล	อำเภอ	ชื่อระวางรูปถ่ายทางอากาศ	หมายเลขระวาง	แผนที่	เลขที่ดิน	เนื้อที่ (ไร่-งาน-ตร.วา)	ราคาประเมิน (บาท ต่อ ตร.วา)
			บ้านสุข	5344II	83	121		95



มีผลบังคับใช้ตั้งแต่วันที่

รอบบัญชี พ.ศ. 2559 - 2562


บัญชีกำหนดราคาประเมินทุนทรัพย์ที่ดิน

ในการจดทะเบียนสิทธิและนิติกรรมเกี่ยวกับอสังหาริมทรัพย์

สำนักงานที่ดิน จังหวัดเลย

หน้า 69

น.ส.๓ ก. เลขที่	ตำบล	อำเภอ	ชื่อระวางรูปถ่ายทางอากาศ	หมายเลขระวาง	แผนที่	เลขที่ดิน	เนื้อที่ (ไร่-งาน-ตร.วา)	ราคาประเมิน (บาท ต่อ ตร.วา)
			บ้านสูบ	534411	96	269		95



มีผลบังคับใช้ตั้งแต่วันที่

รอบบัญชี พ.ศ. 2559 - 2562

บัญชีกำหนดราคาประเมินทุนทรัพย์ที่ดิน

ในการจดทะเบียนสิทธิและนิติกรรมเกี่ยวกับอสังหาริมทรัพย์

สำนักงานที่ดิน จังหวัดเลย

หน้า 70

น.ส.๓ ก. เลขที่	ตำบล	อำเภอ	ชื่อระวางรูปถ่ายทางอากาศ	หมายเลขระวาง	แผนที่	เลขที่ดิน	เนื้อที่ (ไร่-งาน-ตร.ว.)	ราคาประเมิน (บาท ต่อ ตร.ว.)
			บ้านสูง	5344II	105	3		275
			บ้านสูง	5344II	105	87		150
			บ้านสูง	5344II	105	134		325
			บ้านสูง	5344II	105	137		1,500
			บ้านสูง	5344II	105	138		375
			บ้านสูง	5344II	105	154		225
			บ้านสูง	5344II	105	158		900
			บ้านสูง	5344II	105	174		275
			บ้านสูง	5344II	105	177		900
			บ้านสูง	5344II	105	191		900
			บ้านสูง	5344II	105	192		900
			บ้านสูง	5344II	105	193		900
			บ้านสูง	5344II	105	194		900
			บ้านสูง	5344II	105	196		900
			บ้านสูง	5344II	105	197		900
			บ้านสูง	5344II	105	198		900
			บ้านสูง	5344II	105	200		375
			บ้านสูง	5344II	105	201		375

มีผลบังคับใช้ตั้งแต่วันที่

รอมัญญี พ.ศ. 2559 - 2562

บัญชีกำหนดราคาประเมินทุนทรัพย์ที่ดิน

ในการจดทะเบียนสิทธิและนิติกรรมเกี่ยวกับอสังหาริมทรัพย์

สำนักงานที่ดิน จังหวัดเลย

หน้า 71

น.ส.๓ ก. เลขที่	ตำบล	อำเภอ	ชื่อระวางรูปถ่ายทางอากาศ	หมายเลขระวาง	แผนที่	เลขที่ดิน	เนื้อที่ (ไร่-งาน-ตร.วา)	ราคาประเมิน (บาทต่อ ตร.วา)
			บ้านสูง	5344II	105	203		375
			บ้านสูง	5344II	105	204		375
			บ้านสูง	5344II	105	205		900
			บ้านสูง	5344II	105	206		900
			บ้านสูง	5344II	105	207		80
			บ้านสูง	5344II	105	208		80
			บ้านสูง	5344II	105	209		900
			บ้านสูง	5344II	105	210		900
			บ้านสูง	5344II	105	211		900
			บ้านสูง	5344II	105	212		900

มีผลบังคับใช้ตั้งแต่วันที่

รอบบัญชี พ.ศ. 2559 - 2562

บัญชีกำหนดราคาประเมินทุนทรัพย์ที่ดิน

ในการจดทะเบียนสิทธิและนิติกรรมเกี่ยวกับอสังหาริมทรัพย์

สำนักงานที่ดิน จังหวัดเลย

หน้า 72

น.ส.๓ ก. เลขที่	ตำบล	อำเภอ	ชื่อระวางรูปถ่ายทางอากาศ	หมายเลขระวาง	แผนที่	เลขที่ดิน	เนื้อที่ (ไร่-งาน-ตร.วา)	ราคาประเมิน (บาทต่อ ตร.วา)
			บ้านสุข	5344II	126	7		500
			บ้านสุข	5344II	126	94		200
			บ้านสุข	5344II	126	100		250
			บ้านสุข	5344II	126	106		250
			บ้านสุข	5344II	126	216		150

มีผลบังคับใช้ตั้งแต่วันที่

รอบบัญชี พ.ศ. 2559 - 2562


บัญชีกำหนดราคาประเมินทุนทรัพย์ที่ดิน

ในการจดทะเบียนสิทธิและนิติกรรมเกี่ยวกับอสังหาริมทรัพย์

สำนักงานที่ดิน จังหวัดเลย

หน้า 73

น.ส.๓ ก. เลขที่	ตำบล	อำเภอ	ชื่อระวางรูปถ่ายทางอากาศ	หมายเลขระวาง	แผนที่	เลขที่ดิน	เนื้อที่ (ไร่-งาน-ตร.วา)	ราคาประเมิน (บาท ต่อ ตร.วา)
			บ้านสูบ	5344II	135	71		125



มีผลบังคับใช้ตั้งแต่วันที่

รอบบัญชี พ.ศ. 2559 - 2562

บัญชีกำหนดราคาประเมินทุนทรัพย์ที่ดิน

ในการจดทะเบียนสิทธิและนิติกรรมเกี่ยวกับอสังหาริมทรัพย์

สำนักงานที่ดิน จังหวัดเลย

หน้า 74

น.ส.๓ ก. เลขที่	ตำบล	อำเภอ	ชื่อระวางรูปถ่ายทางอากาศ	หมายเลขระวาง	แผนที่	เลขที่ดิน	เนื้อที่ (ไร่-งาน-ตร.วา)	ราคาประเมิน (บาท ต่อ ตร.วา)
			บ้านสูบ	5344II	139	2		300
			บ้านสูบ	5344II	139	7		195
			บ้านสูบ	5344II	139	10		150
			บ้านสูบ	5344II	139	17		250
			บ้านสูบ	5344II	139	125		250
			บ้านสูบ	5344II	139	127		250
			บ้านสูบ	5344II	139	135		500
			บ้านสูบ	5344II	139	136		425
			บ้านสูบ	5344II	139	137		500
			บ้านสูบ	5344II	139	138		500
			บ้านสูบ	5344II	139	145		150
			บ้านสูบ	5344II	139	147		150
			บ้านสูบ	5344II	139	162		300
			บ้านสูบ	5344II	139	163		500
			บ้านสูบ	5344II	139	166		150
			บ้านสูบ	5344II	139	167		150
			บ้านสูบ	5344II	139	168		150

มีผลบังคับใช้ตั้งแต่วันที่

รอบบัญชี พ.ศ. 2559 - 2562

บัญชีกำหนดราคาประเมินทุนทรัพย์ที่ดิน

ในการจดทะเบียนสิทธิและนิติกรรมเกี่ยวกับอสังหาริมทรัพย์

สำนักงานที่ดิน จังหวัดเลย

หน้า 75

น.ส.๓ ก. เลขที่	ตำบล	อำเภอ	ชื่อระวางรูปถ่ายทางอากาศ	หมายเลขระวาง	แผนที่	เลขที่ดิน	เนื้อที่ (ไร่-งาน-ตร.วา)	ราคาประเมิน (บาท ต่อ ตร.วา)
			บ้านสูง	5344II	144	87		100
			บ้านสูง	5344II	144	89		100
			บ้านสูง	5344II	144	99		225
			บ้านสูง	5344II	144	139		100
			บ้านสูง	5344II	144	257		925
			บ้านสูง	5344II	144	271		100

มีผลบังคับใช้ตั้งแต่วันที่

รวมบัญชี พ.ศ. 2559 - 2562

บัญชีกำหนดราคาประเมินทุนทรัพย์ที่ดิน

ในการจดทะเบียนสิทธิและนิติกรรมเกี่ยวกับอสังหาริมทรัพย์

สำนักงานที่ดิน จังหวัดเลย

หน้า 76

น.ส.๓ ก. เลขที่	ตำบล	อำเภอ	ชื่อระวางรูปถ่ายทางอากาศ	หมายเลขระวาง	แผนที่	เลขที่ดิน	เนื้อที่ (ไร่-งาน-ตร.วา)	ราคาประเมิน (บาท ต่อ ตร.วา)
			บ้านสุข	5344II	153	38		500
			บ้านสุข	5344II	153	68		250
			บ้านสุข	5344II	153	70		250
			บ้านสุข	5344II	153	135		250
			บ้านสุข	5344II	153	141		250
			บ้านสุข	5344II	153	144		250

มีผลบังคับใช้ตั้งแต่วันที่

รอมัญชี พ.ศ. 2559 - 2562

บัญชีกำหนดราคาประเมินทุนทรัพย์ที่ดิน

ในการจดทะเบียนนิติกรรมเกี่ยวกับอสังหาริมทรัพย์

สำนักงานที่ดิน จังหวัดเลย

หน้า 77

น.ส.๓ ก. เลขที่	ตำบล	อำเภอ	ชื่อระวางรูปถ่ายทางอากาศ	หมายเลขระวาง	แผนที่	เลขที่ดิน	เนื้อที่ (ไร่-งาน-ตร.วา)	ราคาประเมิน (บาท ต่อ ตร.วา)
			บ้านสูง	5344II	154	11		195
			บ้านสูง	5344II	154	12		150
			บ้านสูง	5344II	154	21		150
			บ้านสูง	5344II	154	29		150
			บ้านสูง	5344II	154	54		150
			บ้านสูง	5344II	154	56		195

มีผลบังคับใช้ตั้งแต่วันที่

รอบบัญชี พ.ศ. 2559 - 2562

บัญชีกำหนดราคาประเมินทุนทรัพย์ที่ดิน

ในการจดทะเบียนสิทธิและนิติกรรมเกี่ยวกับอสังหาริมทรัพย์

สำนักงานที่ดิน จังหวัดเลย

หน้า 78

น.ส.๓ ก. เลขที่	ตำบล	อำเภอ	ชื่อระวางรูปถ่ายทางอากาศ	หมายเลขระวาง	แผนที่	เลขที่ดิน	เนื้อที่ (ไร่-งาน-ศร.วา)	ราคาประเมิน (บาท ต่อ ตร.วา)
			บ้านสุข	5344II	155	3		150
			บ้านสุข	5344II	155	40		195



มีผลบังคับใช้ตั้งแต่วันที่

รอมบัญชี พ.ศ. 2559 - 2562

บัญชีกำหนดราคาประเมินทุนทรัพย์ที่ดิน

ในการจดทะเบียนสิทธิและนิติกรรมเกี่ยวกับอสังหาริมทรัพย์

สำนักงานที่ดิน จังหวัดเลย

หน้า 79

น.ส.๓ ก. เลขที่	ตำบล	อำเภอ	ชื่อระวางรูปถ่ายทางอากาศ	หมายเลขระวาง	แผนที่	เลขที่ดิน	เนื้อที่ (ไร่-งาน-ตร.วา)	ราคาประเมิน (บาท ต่อ ตร.วา)
			บ้านสุข	5344II	156	32		150
			บ้านสุข	5344II	156	34		250



บัญชีกำหนดราคาประเมินทุนทรัพย์ที่ดิน

ในการจดทะเบียนสิทธิและนิติกรรมเกี่ยวกับอสังหาริมทรัพย์

สำนักงานที่ดิน จังหวัดเลย

หน้า 80

น.ส.๓ ก. เลขที่	ตำบล	อำเภอ	ชื่อระวางรูปถ่ายทางอากาศ	หมายเลขระวาง	แผนที่	เลขที่ดิน	เนื้อที่ (ไร่-งาน-ตร.วา)	ราคาประเมิน (บาท ต่อ ตร.วา)
			บ้านสูบ	5344II	157	135		100
			บ้านสูบ	5344II	157	136		100
			บ้านสูบ	5344II	157	173		1,500



บัญชีกำหนดราคาประเมินทุนทรัพย์ที่ดิน

ในการจดทะเบียนสิทธิและนิติกรรมเกี่ยวกับอสังหาริมทรัพย์

สำนักงานที่ดิน จังหวัดเลย

หน้า 81

น.ส.๓ ก. เลขที่	ตำบล	อำเภอ	ชื่อระวางรูปถ่ายทางอากาศ	หมายเลขระวาง	แผนที่	เลขที่ดิน	เนื้อที่ (ไร่-งาน-คร.วา)	ราคาประเมิน (บาท ต่อ ตร.วา)
			บ้านสุข	5344II	166	32		150
			บ้านสุข	5344II	166	38		195



มีผลบังคับใช้ตั้งแต่วันที่

รอมบัญชี พ.ศ. 2559 - 2562

บัญชีกำหนดราคาประเมินทุนทรัพย์ที่ดิน

ในการจดทะเบียนสิทธิและนิติกรรมเกี่ยวกับอสังหาริมทรัพย์

สำนักงานที่ดิน จังหวัดเลย

หน้า 82

น.ส.๓ ก. เลขที่	ตำบล	อำเภอ	ชื่อระวางรูปถ่ายทางอากาศ	หมายเลขระวาง	แผนที่	เลขที่ดิน	เนื้อที่ (ไร่-งาน-ตร.วา)	ราคาประเมิน (บาท ต่อ ตร.วา)
			บ้านสูบ	5344II	167	15		150
			บ้านสูบ	5344II	167	18		195
			บ้านสูบ	5344II	167	19		195
			บ้านสูบ	5344II	167	23		150
			บ้านสูบ	5344II	167	26		195
			บ้านสูบ	5344II	167	27		195
			บ้านสูบ	5344II	167	56		150

มีผลบังคับใช้ตั้งแต่วันที่

รอมบัญชี พ.ศ. 2559 - 2562

บัญชีกำหนดราคาประเมินทุนทรัพย์ที่ดิน

ในการจดทะเบียนสิทธิและนิติกรรมเกี่ยวกับอสังหาริมทรัพย์

สำนักงานที่ดิน จังหวัดเลย

หน้า 83

น.ส.๓ ก. เลขที่	ตำบล	อำเภอ	ชื่อระวางรูปถ่ายทางอากาศ	หมายเลขระวาง	แผนที่	เลขที่ดิน	เนื้อที่ (ไร่-งาน-ตร.วา)	ราคาประเมิน (บาทต่อตร.วา)
			บ้านสูบ	534411	168	53		150



มีผลบังคับใช้ตั้งแต่วันที่

รอบบัญชี พ.ศ. 2559 - 2562

บัญชีกำหนดราคาประเมินทุนทรัพย์ที่ดิน

ในการจดทะเบียนสิทธิและนิติกรรมเกี่ยวกับอสังหาริมทรัพย์

สำนักงานที่ดิน จังหวัดเลย

หน้า 84

น.ส.๓ ก. เลขที่	ตำบล	อำเภอ	ชื่อระวางรูปถ่ายทางอากาศ	หมายเลขระวาง	แผนที่	เลขที่ดิน	เนื้อที่ (ไร่-งาน-ตร.วา)	ราคาประเมิน (บาท ต่อ ตร.วา)
			บ้านสูง	5344II	169	6		150
			บ้านสูง	5344II	169	7		425
			บ้านสูง	5344II	169	9		150
			บ้านสูง	5344II	169	18		350
			บ้านสูง	5344II	169	63		425
			บ้านสูง	5344II	169	65		425
			บ้านสูง	5344II	169	67		1,200
			บ้านสูง	5344II	169	70		425
			บ้านสูง	5344II	169	74		425
			บ้านสูง	5344II	169	75		425
			บ้านสูง	5344II	169	76		150
			บ้านสูง	5344II	169	85		425
			บ้านสูง	5344II	169	86		150
			บ้านสูง	5344II	169	88		425
			บ้านสูง	5344II	169	99		425
			บ้านสูง	5344II	169	100		425
			บ้านสูง	5344II	169	121		425
			บ้านสูง	5344II	169	130		1,400

มีผลบังคับใช้ตั้งแต่วันที่

รอบบัญชี พ.ศ. 2559 - 2562

บัญชีกำหนดราคาประเมินทุนทรัพย์ที่ดิน

ในการจดทะเบียนสิทธิและนิติกรรมเกี่ยวกับอสังหาริมทรัพย์

สำนักงานที่ดิน จังหวัดเลย

หน้า 85

น.ส.๓ ก. เลขที่	ตำบล	อำเภอ	ชื่อระวางรูปถ่ายทางอากาศ	หมายเลขระวาง	แผนที่	เลขที่ดิน	เนื้อที่ (ไร่-งาน-ตร.วา)	ราคาประเมิน (บาทต่อตร.วา)
			บ้านสูบ	5344II	169	145		425
			บ้านสูบ	5344II	169	161		425
			บ้านสูบ	5344II	169	203		1,400
			บ้านสูบ	5344II	169	264		150
			บ้านสูบ	5344II	169	272		425
			บ้านสูบ	5344II	169	315		425
			บ้านสูบ	5344II	169	320		425
			บ้านสูบ	5344II	169	322		425
			บ้านสูบ	5344II	169	338		425
			บ้านสูบ	5344II	169	347		425
			บ้านสูบ	5344II	169	382		150
			บ้านสูบ	5344II	169	388		1,400
			บ้านสูบ	5344II	169	392		150
			บ้านสูบ	5344II	169	397		425
			บ้านสูบ	5344II	169	398		1,400
			บ้านสูบ	5344II	169	422		425
			บ้านสูบ	5344II	169	454		425
			บ้านสูบ	5344II	169	473		425

มีผลบังคับใช้ตั้งแต่วันที่

รอบบัญชี พ.ศ. 2559 - 2562

บัญชีกำหนดราคาประเมินทุนทรัพย์ที่ดิน

ในการจดทะเบียนสิทธิและนิติกรรมเกี่ยวกับอสังหาริมทรัพย์

สำนักงานที่ดิน จังหวัดเลย

หน้า 86

น.ส.๓ ก. เลขที่	ตำบล	อำเภอ	ชื่อระวางรูปถ่ายทางอากาศ	หมายเลขระวาง	แผนที่	เลขที่ดิน	เนื้อที่ (ไร่-งาน-คร.วา)	ราคาประเมิน (บาท ต่อคร.วา)
			บ้านสุข	5344II	169	498		425
			บ้านสุข	5344II	169	532		250
			บ้านสุข	5344II	169	535		300
			บ้านสุข	5344II	169	683		425
			บ้านสุข	5344II	169	685		250
			บ้านสุข	5344II	169	686		425
			บ้านสุข	5344II	169	689		250

มีผลบังคับใช้ตั้งแต่วันที่

รวมบัญชี พ.ศ. 2559 - 2562

บัญชีกำหนดราคาประเมินทุนทรัพย์ที่ดิน

ในการจดทะเบียนสิทธิและนิติกรรมเกี่ยวกับอสังหาริมทรัพย์

สำนักงานที่ดิน จังหวัดเลย

หน้า 87

น.ส.๓ ก. เลขที่	ตำบล	อำเภอ	ชื่อระวางรูปถ่ายทางอากาศ	หมายเลขระวาง	แผนที่	เลขที่ดิน	เนื้อที่ (ไร่-งาน-ตร.วา)	ราคาประเมิน (บาทต่อตร.วา)
			บ้านสุข	5344II	170	4		1,500
			บ้านสุข	5344II	170	22		1,300



มีผลบังคับใช้ตั้งแต่วันที่

รอบบัญชี พ.ศ. 2559 - 2562

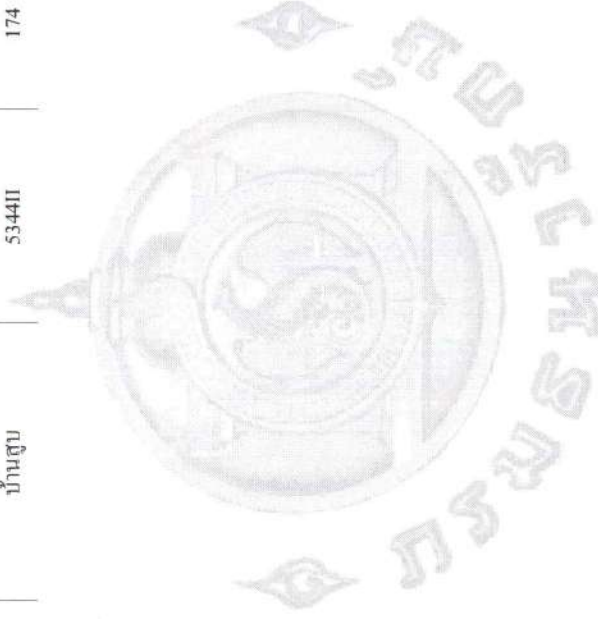
บัญชีกำหนดราคาประเมินทุนทรัพย์ที่ดิน

ในการจดทะเบียนสิทธิและนิติกรรมเกี่ยวกับอสังหาริมทรัพย์

สำนักงานที่ดิน จังหวัดเลย

หน้า 88

น.ส.๓ ก. เลขที่	ตำบล	อำเภอ	ชื่อระวางรูปถ่ายทางอากาศ	หมายเลขระวาง	แผนที่	เลขที่ดิน	เนื้อที่ (ไร่-งาน-ตร.วา)	ราคาประเมิน (บาท ต่อ ตร.วา)
			บ้านสูง	5344II	174	46		175



มีผลบังคับใช้ตั้งแต่วันที่

รอบบัญชี พ.ศ. 2559 - 2562

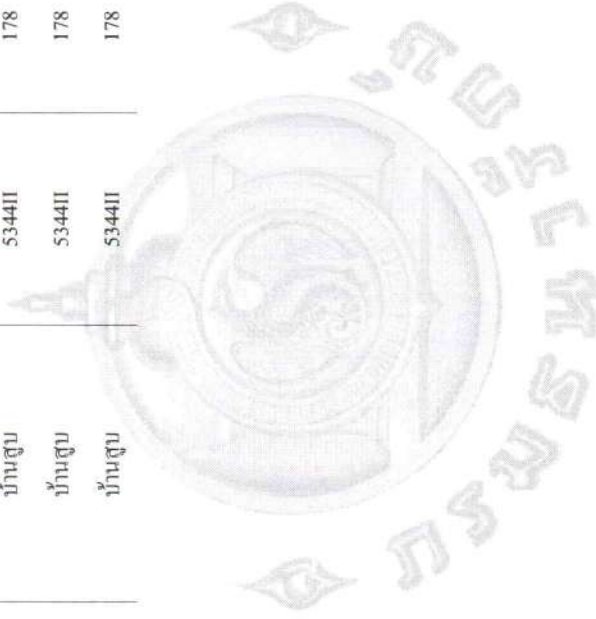
บัญชีกำหนดราคาประเมินทุนทรัพย์ที่ดิน

ในการจดทะเบียนสิทธิและนิติกรรมเกี่ยวกับอสังหาริมทรัพย์

สำนักงานที่ดิน จังหวัดเลย

หน้า 89

น.ส.๓ ก. เลขที่	ตำบล	อำเภอ	ชื่อระวางรูปถ่ายทางอากาศ	หมายเลขระวาง	แผนที่	เลขที่ดิน	เนื้อที่ (ไร่-งาน-ศร.วา)	ราคาประเมิน (บาทต่อศร.วา)
			บ้านสูบ	5344II	178	7		130
			บ้านสูบ	5344II	178	8		130
			บ้านสูบ	5344II	178	16		130



มีผลบังคับใช้ตั้งแต่วันที่

รอบบัญชี พ.ศ. 2559 - 2562

บัญชีกำหนดราคาประเมินทุนทรัพย์ที่ดิน

ในการจดทะเบียนสิทธิและนิติกรรมเกี่ยวกับอสังหาริมทรัพย์

สำนักงานที่ดิน จังหวัดเลย

หน้า 90

น.ส.จ.ก. เลขที่	ตำบล	อำเภอ	ชื่อระวางรูปถ่ายทางอากาศ	หมายเลขระวาง	แผ่นที่	เลขที่ดิน	เนื้อที่ (ไร่-งาน-ตร.วา)	ราคาประเมิน (บาทต่อตร.วา)
			บ้านสุข	5344II	179	78		130
			บ้านสุข	5344II	179	84		175
			บ้านสุข	5344II	179	88		100
			บ้านสุข	5344II	179	143		100

บัญชีกำหนดราคาประเมินทุนทรัพย์ที่ดิน

ในการจดทะเบียนสิทธิและนิติกรรมเกี่ยวกับอสังหาริมทรัพย์

สำนักงานที่ดิน จังหวัดเลย

หน้า 91

น.ส.๓ ก. เลขที่	ตำบล	อำเภอ	ชื่อระวางรูปถ่ายทางอากาศ	หมายเลขระวาง	แผนที่	เลขที่ดิน	เนื้อที่ (ไร่-งาน-ตร.วา)	ราคาประเมิน (บาท ต่อ ตร.วา)
			บ้านสุข	5344II	181	20		250
			บ้านสุข	5344II	181	119		200



บัญชีกำหนดราคาประเมินทุนทรัพย์ที่ดิน

ในการจดทะเบียนสิทธิและนิติกรรมเกี่ยวกับอสังหาริมทรัพย์

สำนักงานที่ดิน จังหวัดเลย

หน้า 92

น.ส.ก.เลขที่	ตำบล	อำเภอ	ชื่อระวางรูปถ่ายทางอากาศ	หมายเลขระวาง	แผนที่	เลขที่ดิน	เนื้อที่ (ไร่-งาน-ตร.ว.)	ราคาประเมิน (บาทต่อตร.ว.)
			บ้านสูบ	5344II	182	20		150
			บ้านสูบ	5344II	182	35		150



มีผลบังคับใช้ตั้งแต่วันที่

รอบบัญชี พ.ศ. 2559 - 2562

บัญชีกำหนดราคาประเมินทุนทรัพย์ที่ดิน

ในการจดทะเบียนสิทธิและนิติกรรมเกี่ยวกับอสังหาริมทรัพย์

สำนักงานที่ดิน จังหวัดเลย

น.ส.ด. เลขที่	ตำบล	อำเภอ	ชื่อระวางรูปถ่ายทางอากาศ	หมายเลขระวาง	แผนที่	เลขที่ดิน	เนื้อที่ (ไร่-งาน-ตร.วา)	ราคาประเมิน (บาทต่อตร.วา)
			บ้านหวก	5444III	144	16		195
			บ้านหวก	5444III	144	40		195

